



LA TRAME VERTE ET BLEUE DU GRAND MONTRÉAL

BILAN ET PERSPECTIVES

Rémi Lemieux
LE LUNDI 17 AVRIL



Communauté
métropolitaine
de Montréal

Le PMAD, dans une perspective de développement durable, définit des **orientations**, des **objectifs** et des **critères** aux fins d'assurer la compétitivité et l'attractivité du territoire de la communauté métropolitaine

AMÉNAGEMENT



ORIENTER
60 % DE LA CROISSANCE
DES MÉNAGES DANS LES AIRES
TOD **D'ICI 2031**

TRANSPORT



HAUSSER À
35 % LA PART MODALE DU
TC À LA PÉRIODE DE POINTE
DU MATIN **D'ICI 2031**

ENVIRONNEMENT



PROTÉGER
17 % DU TERRITOIRE DU
GRAND MONTRÉAL **D'ICI 2031**

ET SON PROJET PHARE :



LA TRAME VERTE ET BLEUE DU GRAND MONTRÉAL

PROTÉGER ET METTRE EN VALEUR

Les bois et les corridors forestiers

Les milieux humides

Les rives, le littoral et les plaines inondables

Les paysages d'intérêt métropolitain

Le patrimoine bâti d'intérêt métropolitain

2012-2020

● Parc de la Rivière-des-Mille-Îles

Corridor forestier du Mont-Saint-Bruno ●

Promenade fluviale du Grand Montréal ●

● Corridor forestier Châteauguay-Léry



LE SENTIER CYCLABLE ET PÉDESTRE ENTRE OKA ET MONT-SAINT-HILAIRE

17 MUNICIPALITÉS - 143 KM



SOMMET SUR LA TRAME VERTE ET BLEUE ACTIVE MONTRÉLAISE • 17 AVRIL



2020-2025

- Acquisition et mise en valeur
- Reboisement
- Navettes fluviales
- Réseau vélo métropolitain
- Parcs métropolitains



ENVELOPPE
2020-2025 :

DÉJÀ PLUS DE
32 M\$ POUR
AIDER LES
MUNICIPALITÉS



A photograph of a person walking away on a dirt path through a lush green forest with large, mature trees. The scene is bright and natural.

155 PROJETS
RÉALISÉS
DEPUIS 2002



PRÈS DE
1200 HECTARES
DE MILIEUX
NATURELS
PROTÉGÉS



PROMENADE FLUVIALE DU GRAND MONTRÉAL



SOMMET SUR LA TRAME VERTE ET BLEUE ACTIVE MONTRÉLAISE • 17 AVRIL



2012-2020
5 projets phares

● Parc de la Rivière-des-Mille-Îles

Corridor forestier du Mont-Saint-Bruno ●

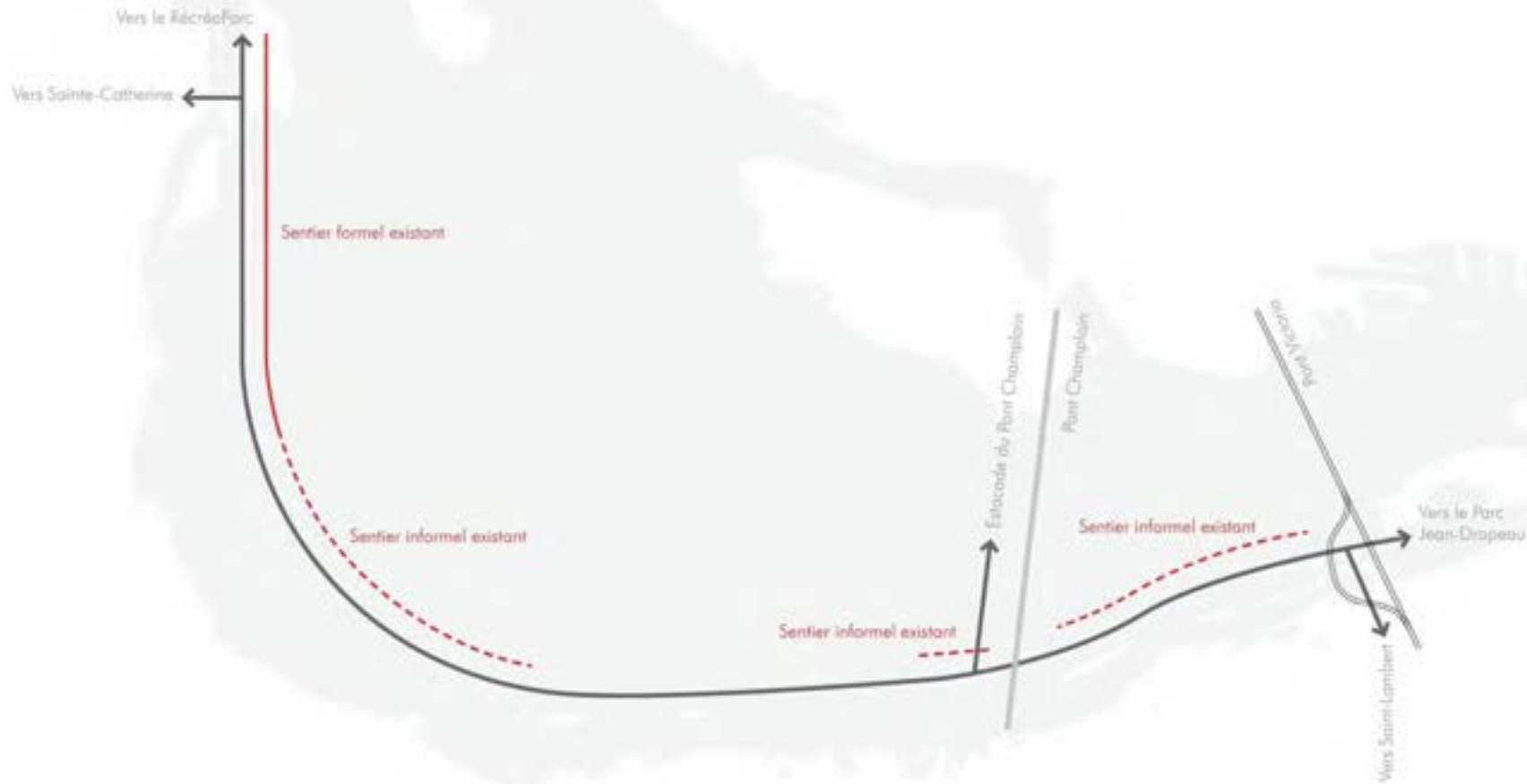
Promenade fluviale du Grand Montréal ●

● Corridor forestier Châteauguay-Léry





Secteur d'intervention - 6 limites administratives traversées



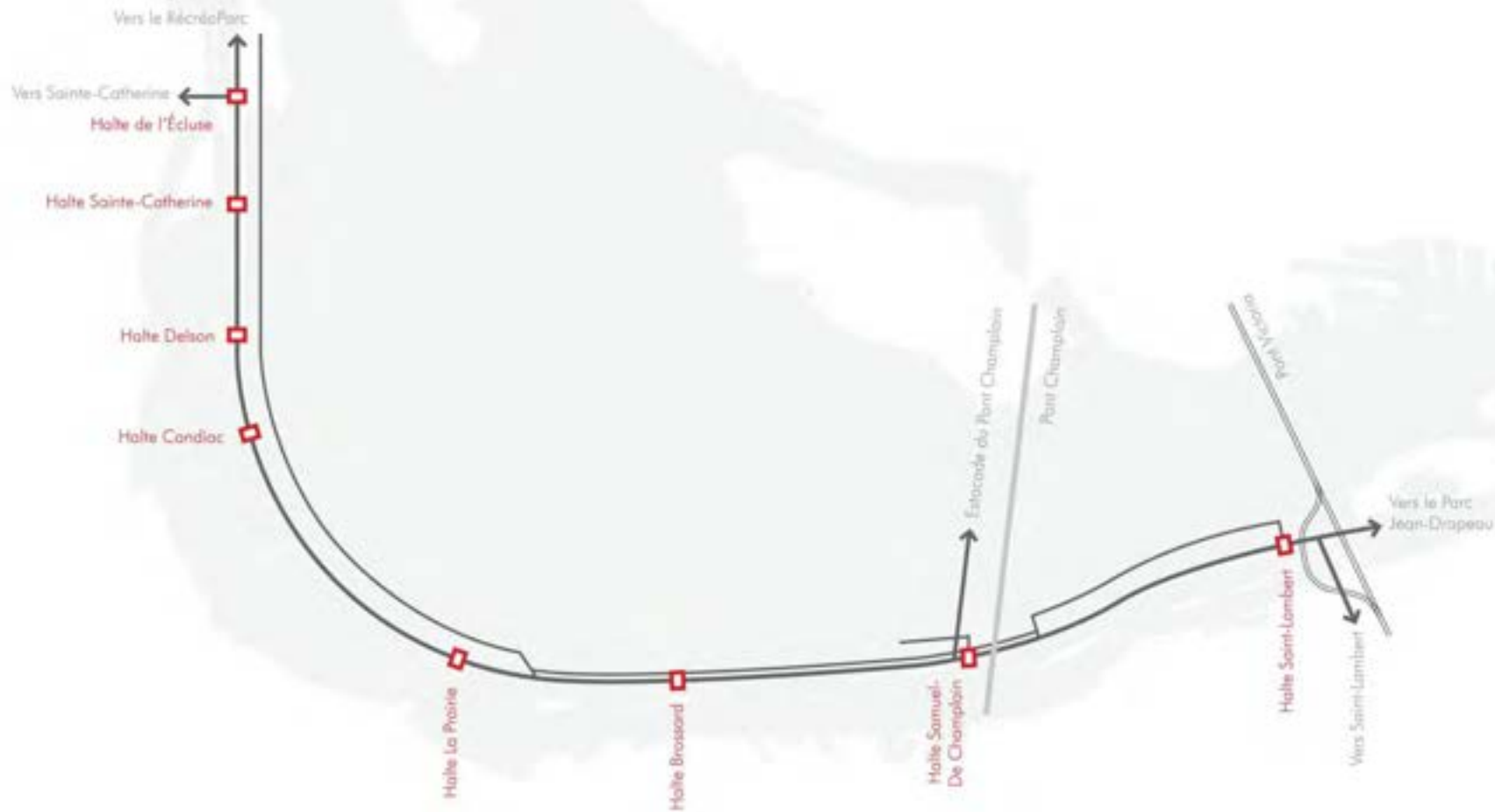
Sentier du littoral existant - bas de digue




Halte Brossard - Point d'observation 09



Halte Brossard - Point d'observation 09



8 haltes proposées à tous les $\pm 2,2$ km



Halte Saint-Lambert



Exemple d'aménagement d'une halte et d'un point d'observation





Maha Brossard



DAOUST LESTAGE
LIZOTTE + STECKER

PLAGE URBAINE DE VERDUN



SOMMET SUR LA TRAME VERTE ET BLEUE ACTIVE MONTRÉALAISE • 17 AVRIL



PLAGE DE L'EST



SOMMET SUR LA TRAME VERTE ET BLEUE ACTIVE MONTRÉLAISE • 17 AVRIL



L'ÎLE SAINTE-THÉRÈSE



SOMMET SUR LA TRAME VERTE ET BLEUE ACTIVE MONTRÉALAISE • 17 AVRIL





RÉPERTOIRE MÉTROPOLITAIN DES INITIATIVES DE CONSERVATION

Objectif

Le Répertoire métropolitain des initiatives municipales de conservation est destiné à :



inscrire, dans un système centralisé et partagé, l'ensemble des sites, de superficie et de composition variables, qui ont pour vocation la conservation des milieux naturels sur le territoire de la Communauté métropolitaine de Montréal ;



diffuser les efforts de conservation consentis par les municipalités du Grand Montréal pour préserver les milieux naturels du territoire ;



compiler et rendre compte de la superficie totale des milieux naturels visés par une initiative municipale de conservation.

Le RCI sur les milieux naturels : un coup de barre important



Objectif de 17 %

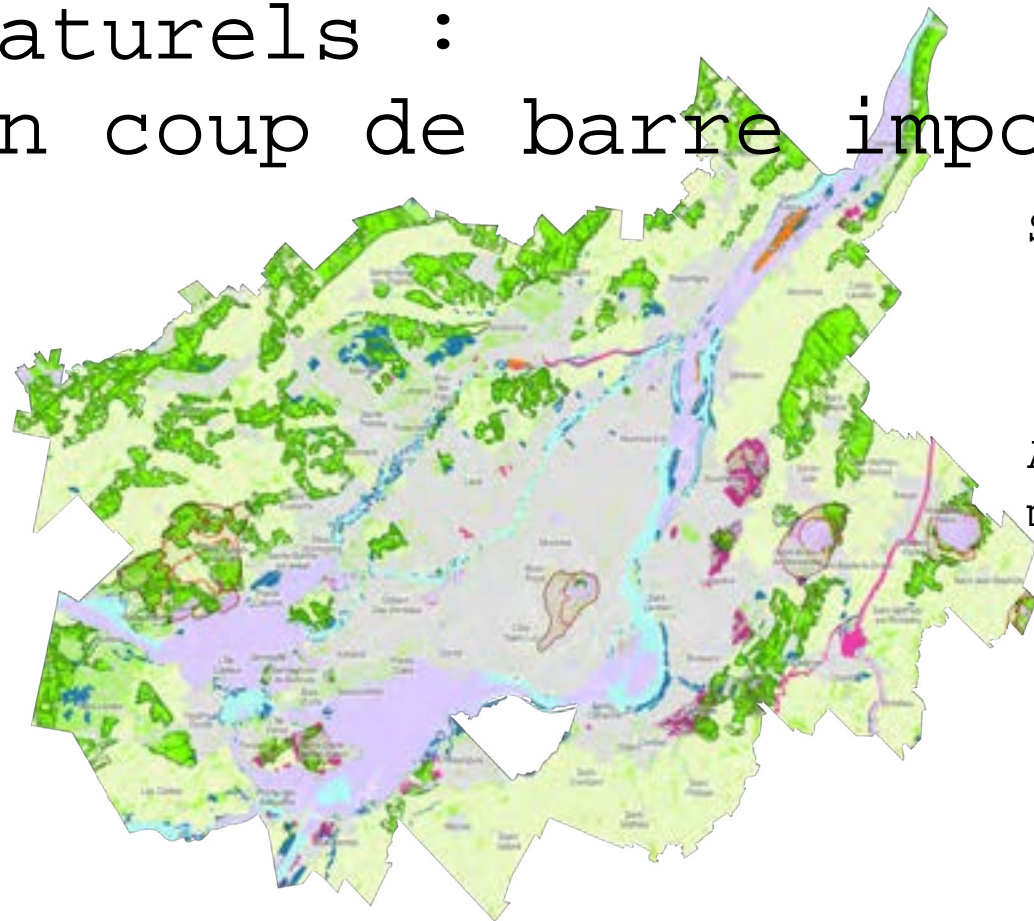
Superficies protégées :
10,1% (+ 975 ha depuis
2012)



Adoption du RCI sur les
milieux naturels (2022)

22,3%

→ % de territoire visé par les
mesures de protection du RCI
2022-96



POUR SUIVRE LES EFFORTS ET
ACCÉLÉRER LE RYTHME

UN RÉSEAU DE PARCS
MÉTROPOLITAINS



Vision Nature 2030

Parcs métropolitains





Communauté
métropolitaine
de Montréal